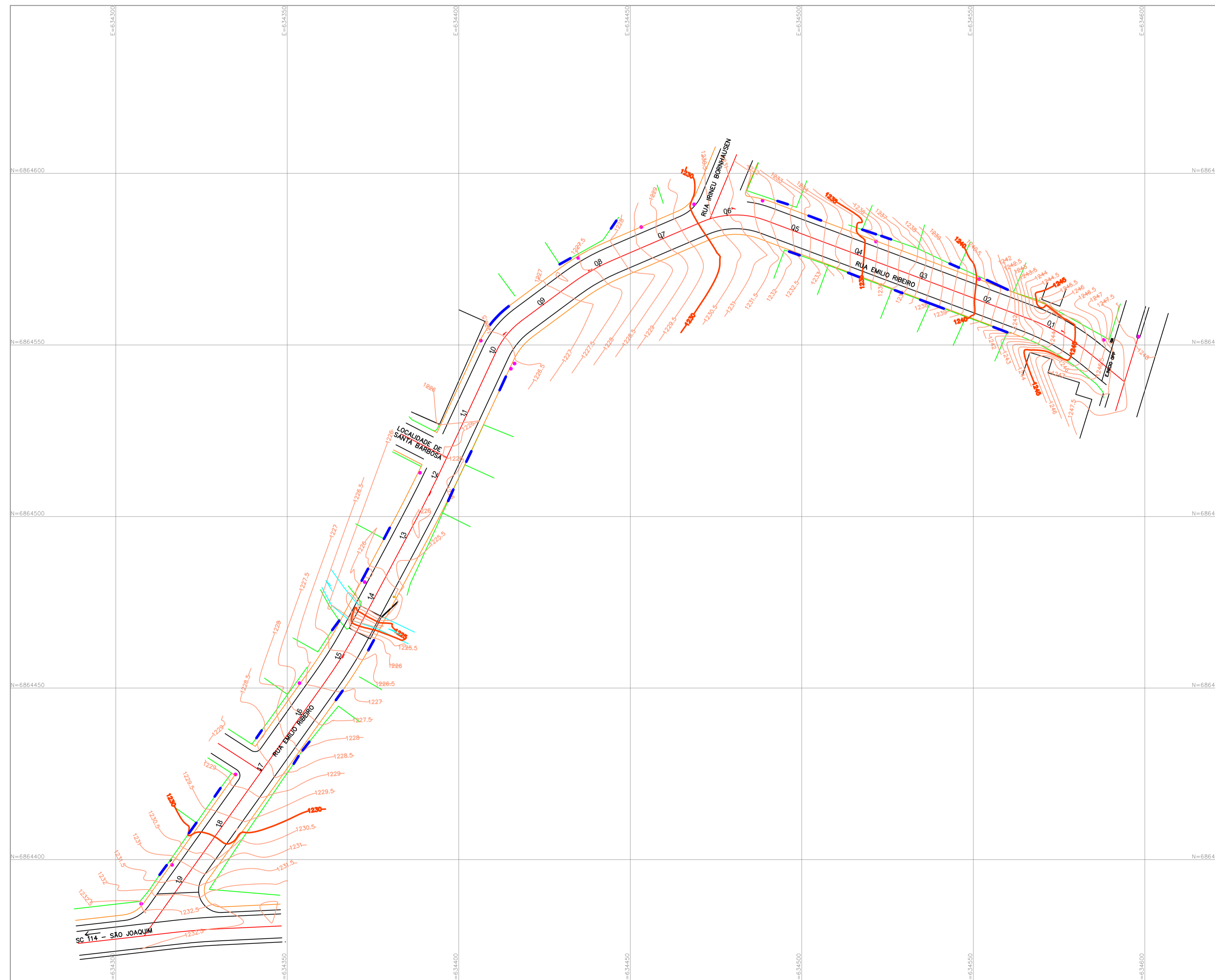




PROJETO GEOMÉTRICO E ESTAQUEAMENTO
Escala 1/750



LEVANTAMENTO TOPOGRÁFICO
Escala 1/750



SECÇÕES TRANSVERSAIS
s/ escala

AMURES  ASSOCIAÇÃO DE MUNICÍPIOS DA REGIÃO SERRANA	
PREFEITURA MUNICIPAL DE BOM JARDIM DA SERRA	
1	
ASSESSORIA TÉCNICA	
OBRA :	
PROJETO: James André Clauberg Eng. Civil - CREA 45.160-6	Projeto de Pavimentação Rua Emilio Ribeiro Pav. em Lajota Sextavada Geométrico Topográfico Identificação da Rua Ext: 383,83 m
PREFEITO: SERGINHO RODRIGUES DE OLIVEIRA	
DESENHO : Matheus L. Casagrande	TOPOGRAFIA : Venicio/Sinval
Escala: Indicada	DATA : 05/2020