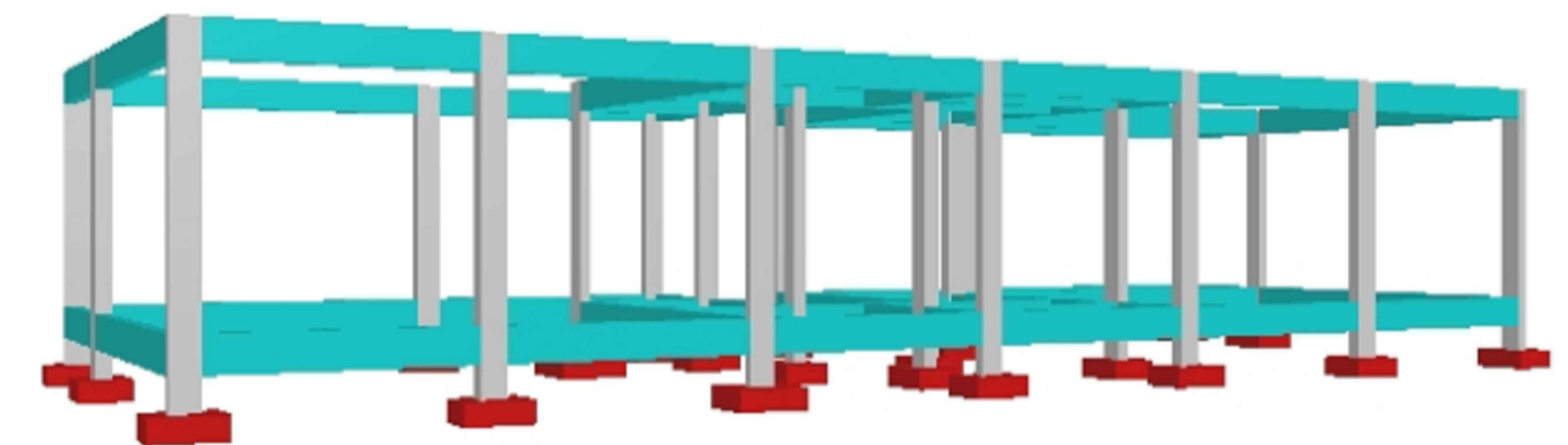
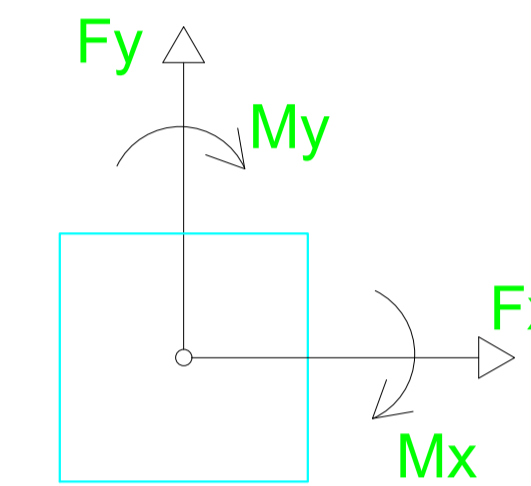
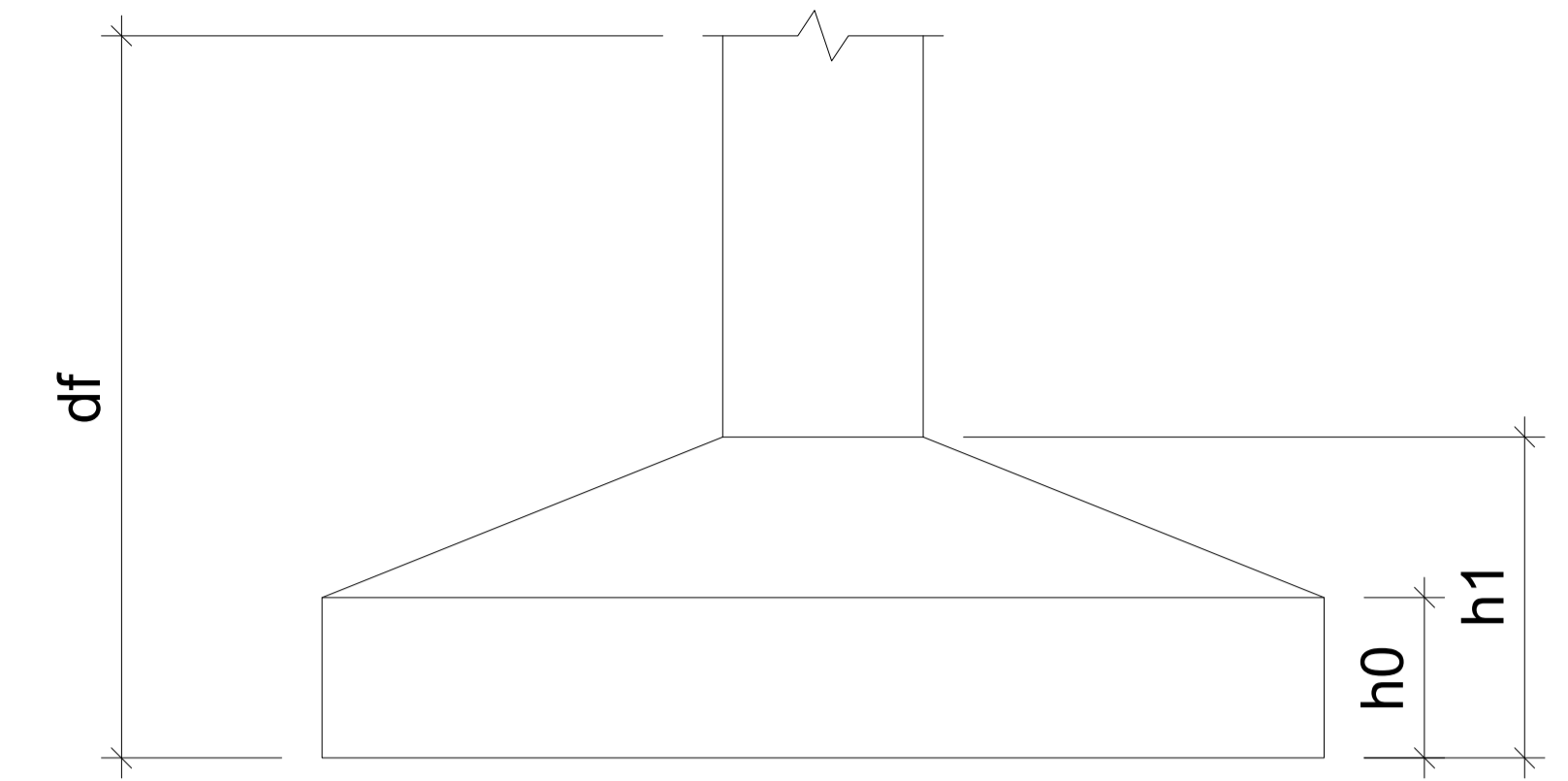


Planta de localização
escala 1:50



Pilar										Fundação				
Nome	Seção (cm)	X (cm)	Y (cm)	Carga Máx. (tf)	Carga Mín. (tf)	Mx (kgf.m)	My (kgf.m)	Fx (tf)	Fy (tf)	Lado B (cm)	Lado H (cm)	h0 / ha (cm)	h1 / hb (cm)	df (cm)
P1	15x30	7.50	600.00	3.5	2.7	300	200	0.3	0.4	70	85	25	25	150
P2	15x30	382.53	607.50	7.0	6.6	700	200	0.2	1.2	90	105	25	25	150
P3	15x30	758.53	607.50	5.2	4.5	200	100	0.1	0.3	70	85	25	25	150
P4	15x30	1132.53	607.47	7.0	6.6	700	200	0.2	1.2	90	105	25	25	150
P5	15x30	1507.50	600.00	3.5	2.8	300	200	0.3	0.4	70	85	25	25	150
P6	15x30	7.65	285.05	6.1	5.8	400	500	1.0	0.4	90	105	25	25	150
P7	15x30	757.50	285.00	10.0	9.7	400	100	0.1	0.4	95	110	20	30	150
P8	15x30	1507.50	285.00	5.9	5.6	300	500	1.0	0.3	90	105	25	25	150
P9	15x30	1507.50	0.00	3.4	2.6	300	200	0.3	0.4	70	85	25	25	150
P10	15x30	15.00	-7.50	3.3	2.7	200	200	0.4	0.3	70	85	25	25	150
P11	15x30	382.53	-7.50	6.9	6.5	700	200	0.2	1.2	90	105	25	25	150
P12	15x30	757.52	-7.50	5.1	4.3	200	100	0.1	0.3	70	85	25	25	150
P13	15x30	1132.53	-7.50	7.0	6.6	700	100	0.2	1.2	90	105	25	25	150

Locação no eixo X	
Coordenadas (cm)	Nome
7.50	P1
7.65	P6
15.00	P10
382.53	P2, P11
757.50	P7
757.52	P12
758.53	P3
1132.53	P4, P13
1507.50	P5, P8, P9

Locação no eixo Y	
Coordenadas (cm)	Nome
607.50	P2, P3
607.47	P4
600.00	P1, P5
285.05	P6
285.00	P7, P8
0.00	P9
-7.50	P10, P11, P12, P13

AMURES		ASSOCIAÇÃO DE MUNICÍPIOS DA REGIÃO SERRANA
PREFEITURA MUNICIPAL DE BOM JARDIM DA SERRA - SC		5
ASSESSORIA TÉCNICA		OBRA:
PROJETO: <u>Indiamara de Oliveira Ribeiro</u> <small>Eng. Civil - CREA 13.4548-3</small>		Projeto Estrutural Escola Alto da Boa Vista Planta de localização das sapatas Área total: 94,50m²
PREFEITO: <u>Serginho Rodrigues de Oliveira</u>		DESENHO: <u>Indiamara de Oliveira Ribeiro</u>
Escala: <u>Indicada</u>		DATA: <u>08/2020</u>