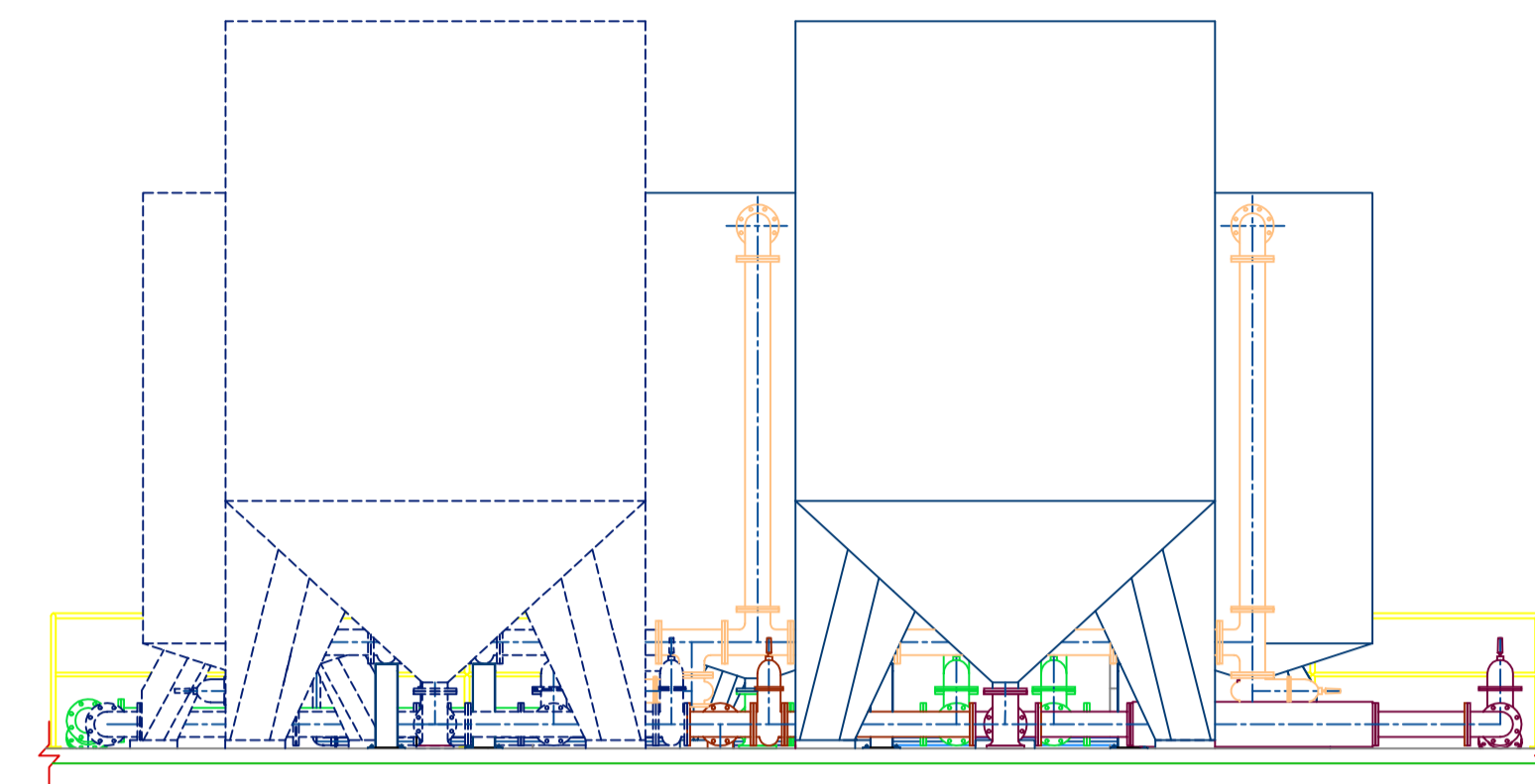
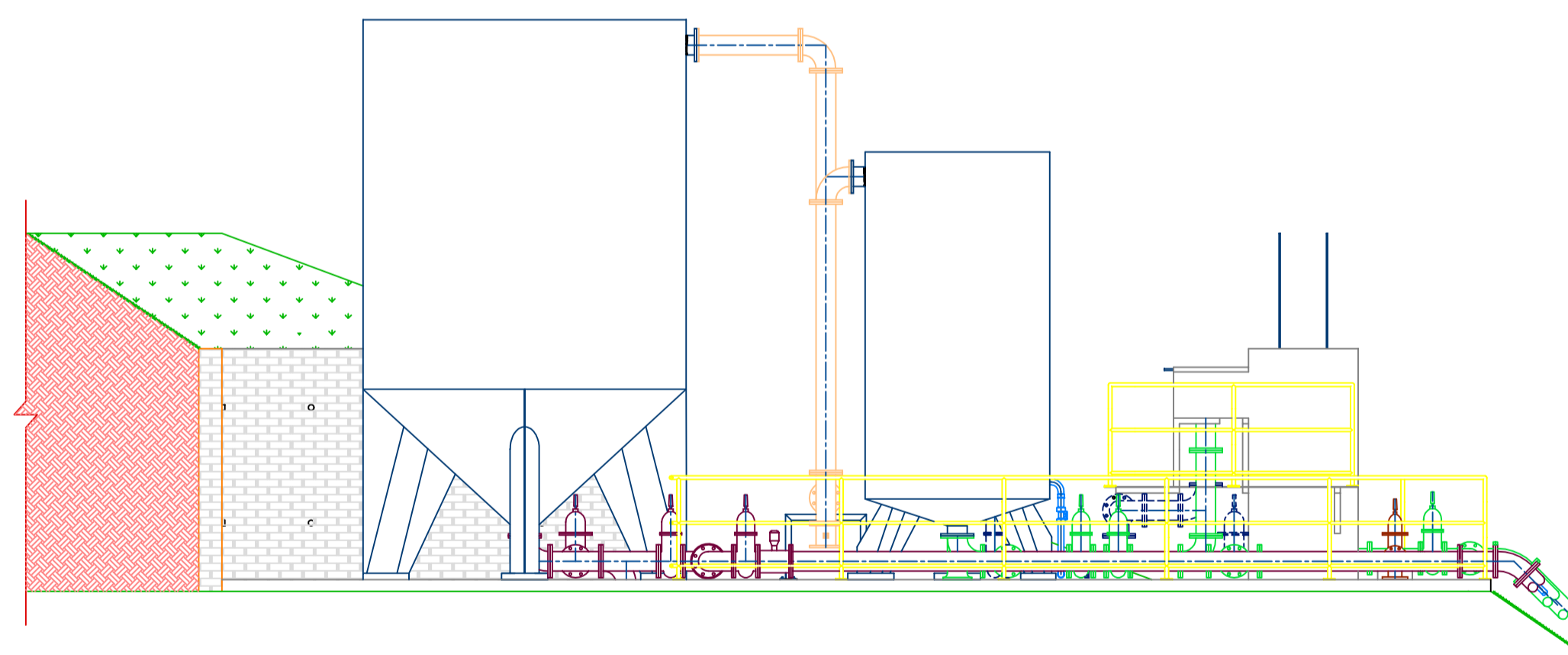


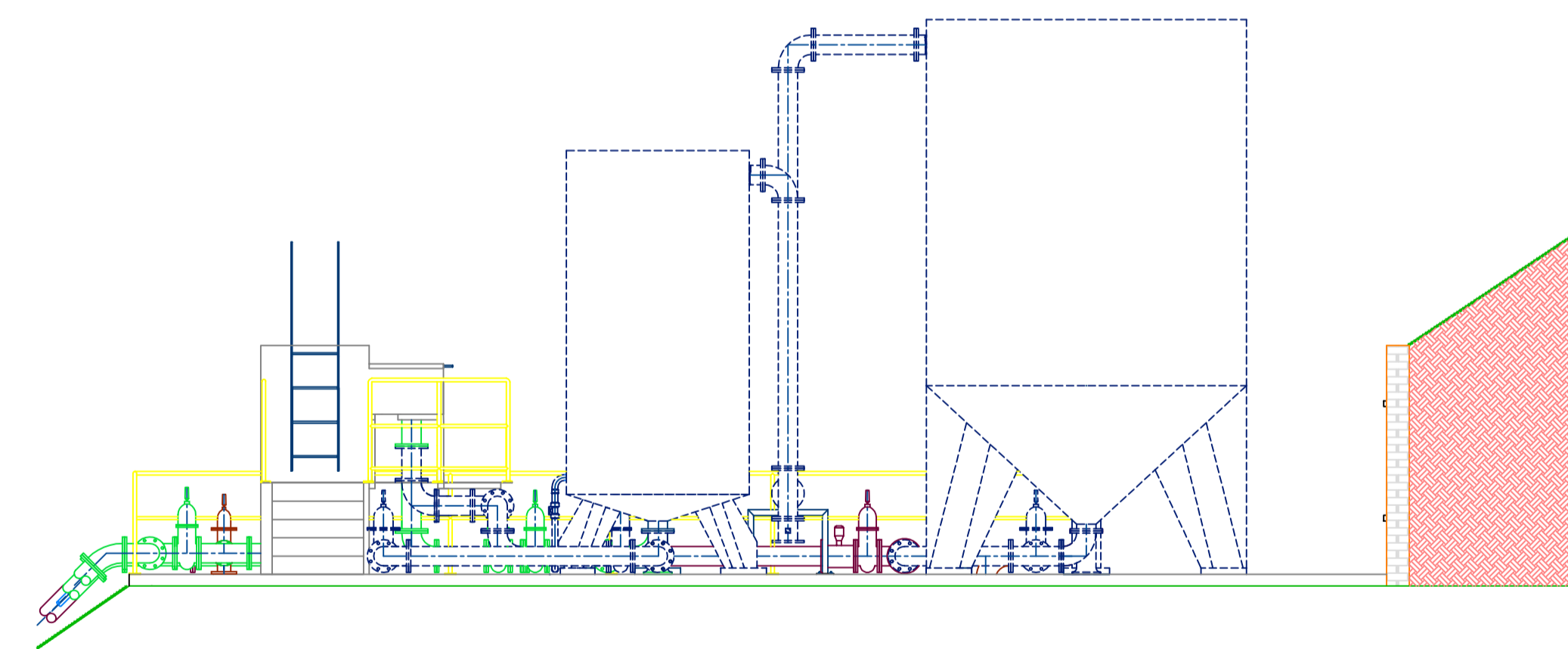
10 ELEVÇÃO FRONTAL
ESCALA 1:50



11 ELEVÇÃO POSTERIOR
ESCALA 1:50



12 ELEVÇÃO LATERAL ESQUERDA
ESCALA 1:50



13 ELEVÇÃO LATERAL DIREITA
ESCALA 1:50

CONVENÇÕES

- | | | | |
|---------------------------------|-------------------------------|---|------------|
| - TUBULAÇÃO DE ÁGUA CLARIFICADA | - TUBULAÇÃO DE SULFATO | - SEGUNDA ETAPA | - 1ª ETAPA |
| - TUBULAÇÃO DE ÁGUA FILTRADA | - TUBULAÇÃO DE ÁGUA TRATADA | - PERFIL DO CORTE "1 - 1" TERRENO EXISTENTE | - 2ª ETAPA |
| - TUBULAÇÃO DE CLORO | - TUBULAÇÃO DE ÁGUA BRUTA | - PERFIL DO CORTE "2 - 2" TERRENO EXISTENTE | |
| - TUBULAÇÃO DE CAL | - TUBULAÇÃO DE ESGOTO | - PERFIL DO CORTE "3 - 3" TERRENO EXISTENTE | |
| - TUBULAÇÃO DE FLÚOR | - TUBULAÇÃO DE POLIELETRÓLITO | | |

Nº	REVISÃO	DATA	LOCALIZAÇÃO DA CONSULTORIA



COMPANHIA CATARINENSE DE ÁGUAS E SANEAMENTO BOM JARDIM DA SERRA-SC ARQUITETÔNICO			
SISTEMA DE ABASTECIMENTO DE ÁGUA ESTÇÃO DE TRATAMENTO DE ÁGUA REATORES DE PEDREGULHO E FILTROS DESCENDENTES ELEVÇÕES			
PROJETO ENR ESCALA INDICADA	VISTOS	DESENHO DESENHISTA TOPOGRAFIA TOPOGRAFO	DATA MAR/01 DATA TOP. MAR/01 FOLHA Nº 05047-SAA-ETA-ARQ-0030