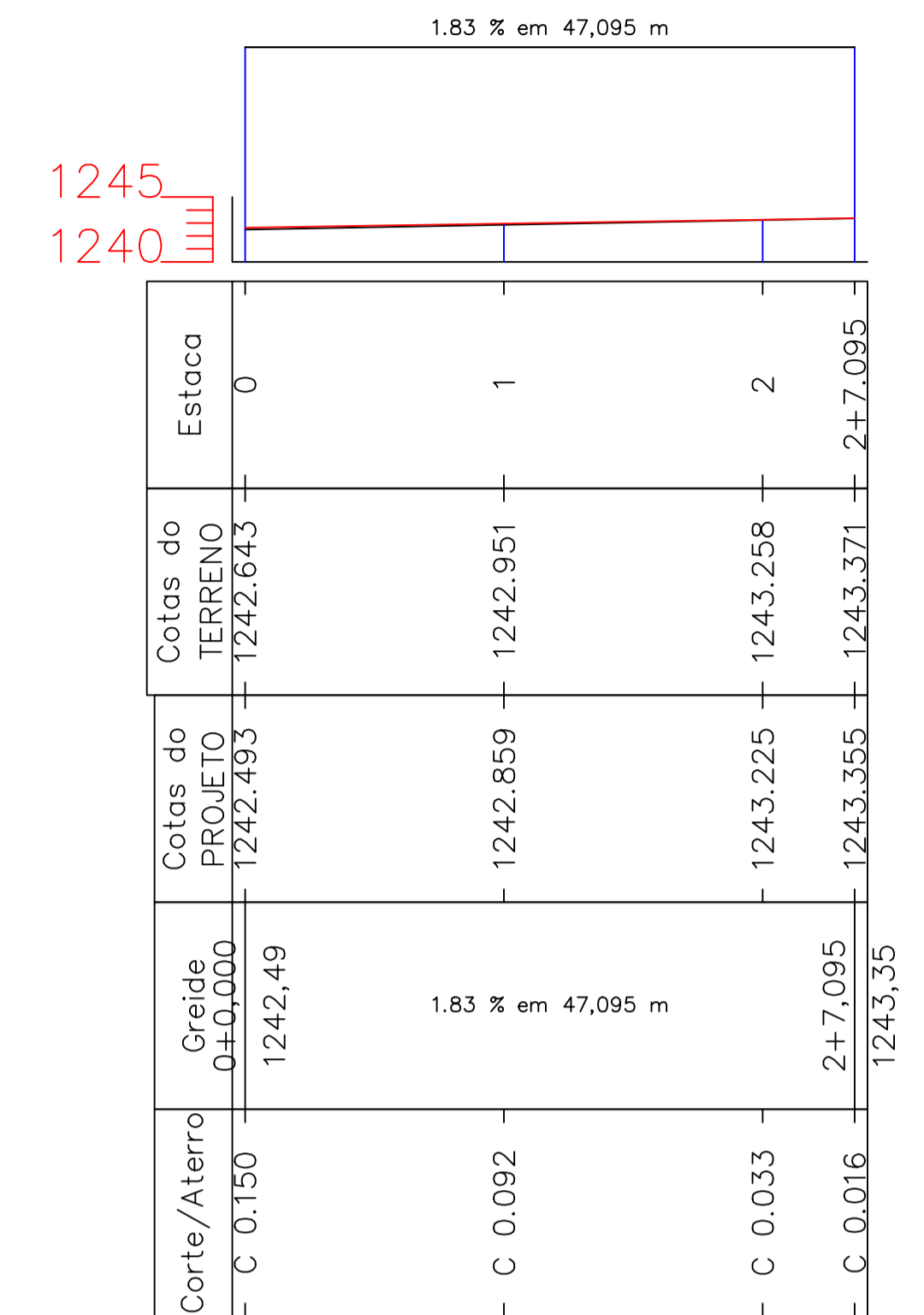
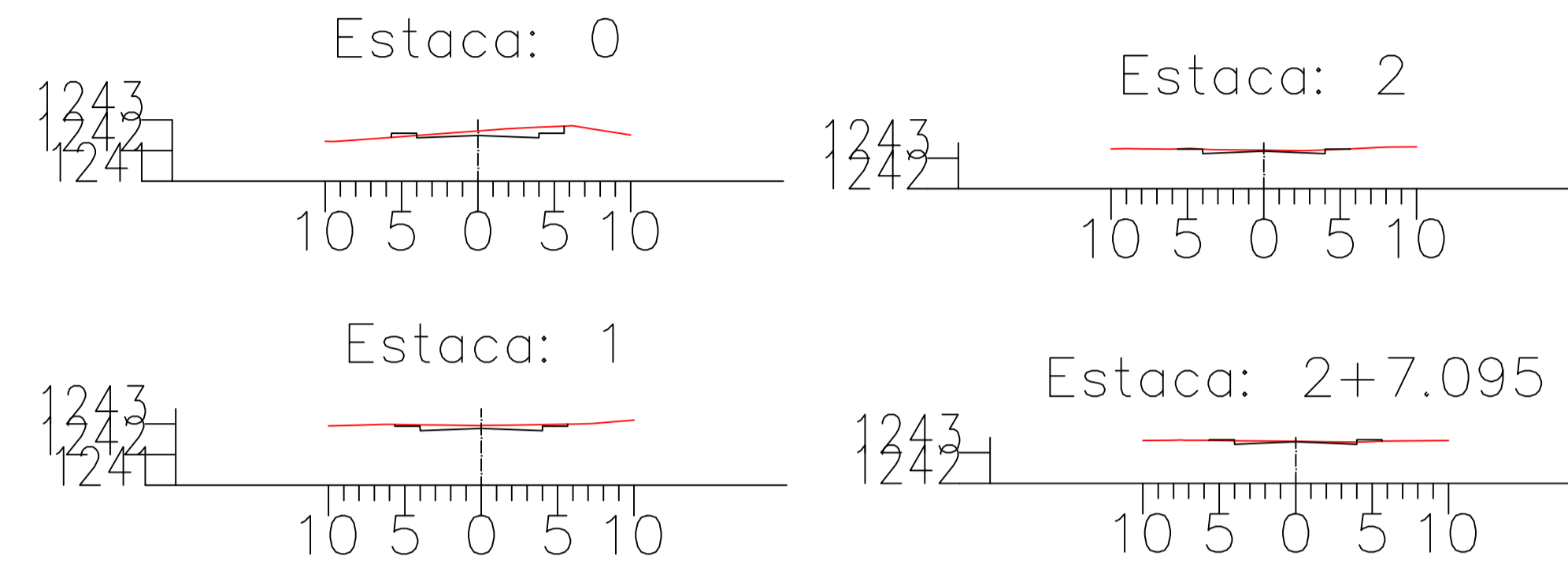


PERFIL LONGITUDINAL



SEÇÕES TRANSVERSAIS

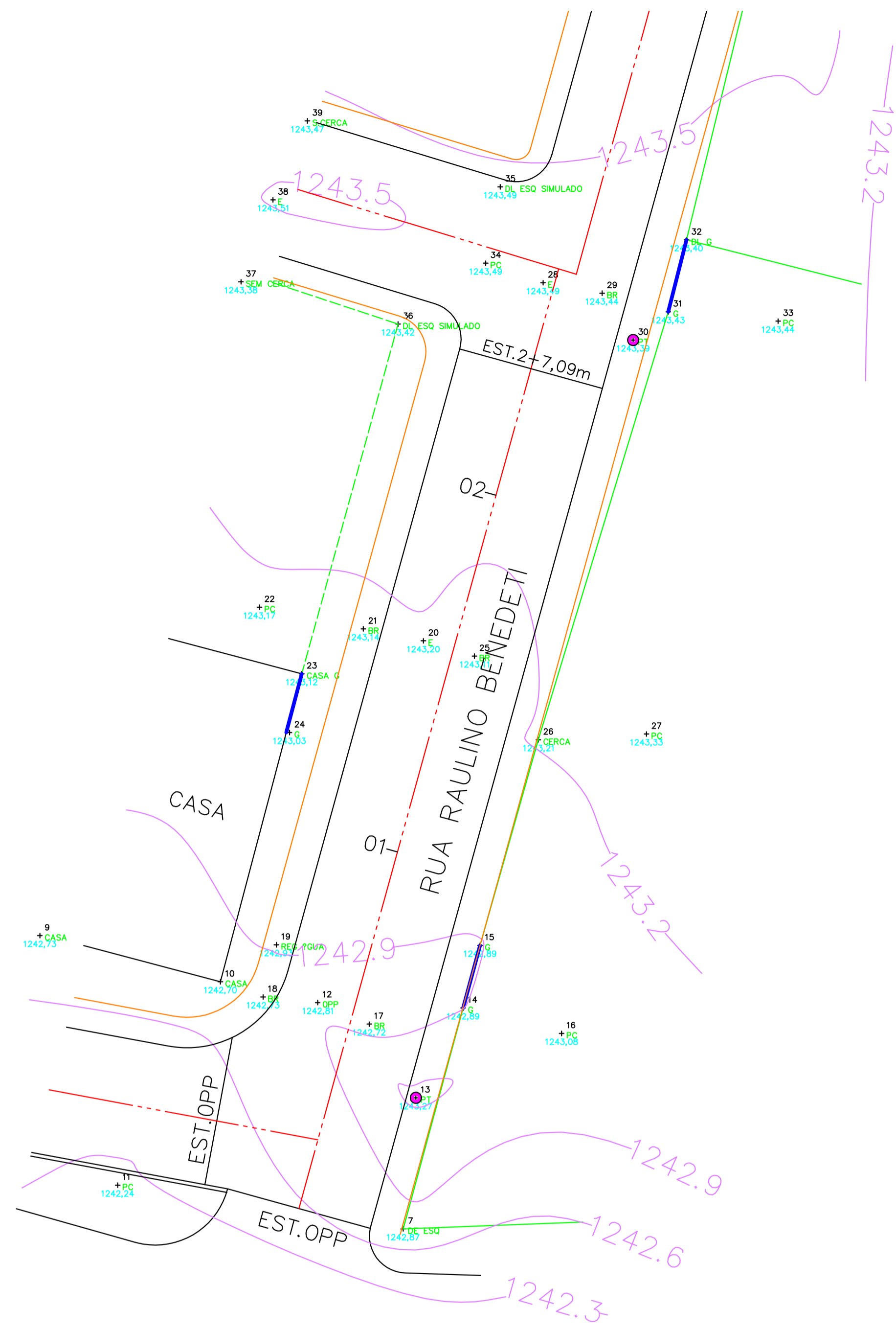


**CALCULO DE VOLUME DE CORTE E ATERRO  
RUA RAULINO BENEDETI - BOM JARDIM DA SERRA SC**

Calculado pelo método da semi-distancia.

Estaca	m2 Corte	m2 Aterro	Acc m2 Corte	Acc m2 Aterro	m Semi-Dist	m3 Corte	m3 Aterro	Acc m3 Corte	Acc m3 Aterro
0	1,84	0,17	1,84	0,17					
1	1,33	0,00	3,17	0,17	10,00	31,72	1,65	31,72	1,65
2	0,62	0,02	3,80	0,18	10,00	19,51	0,19	51,23	1,84
2+7.095	0,45	0,15	4,24	0,34	3,55	3,80	0,61	55,03	2,46

Volume Total de Corte: 55,03 m3  
Volume Total de Aterro: 2,46 m3



LEVANTAMENTO TOPOGRÁFICO  
ESCALA 1:250

**NOTA DE SERVIÇO DE TERRAPLENAGEM  
RUA RAULINO BENEDETI - BOM JARDIM DA SERRA SC**

Est	Offse		Inic Talude	Bordo		Eixo			Bordo		Inicio Talude		Offse				
	Dist	Cota		Dist	Cota	%	Terr	Proj	Verm	Dist	Cota	%	Dist	Cota	Dist	Cota	Alt
0			5,650	1242,563	4,000	1242,413	-2,0	1242,643	1242,493	0,150	4,000	1242,413	-2,0	5,650	1242,564		
1			5,650	1242,929	4,000	1242,779	-2,0	1242,951	1242,859	0,092	4,000	1242,779	-2,0	5,650	1242,930		
2			5,650	1243,295	4,000	1243,145	-2,0	1243,258	1243,225	0,033	4,000	1243,145	-2,0	5,650	1243,296		
2+7.095			5,650	1243,425	4,000	1243,275	-2,0	1243,371	1243,355	0,016	4,000	1243,275	-2,0	5,650	1243,426		

**AMURES** ASSOCIAÇÃO DE MUNICÍPIOS DA REGIÃO SERRANA

**PREFEITURA MUNICIPAL DE BOM JARDIM DA SERRA** **01**

**ASSESSORIA TÉCNICA** PROJETO: Indiamara de Oliveira Ribeiro, Eng. Civil - CREA N° 13.4548-3

**OBRA:** Pavimentação da Rua Raulino Benedeti, Pav. em Lajota Sextavada, Levantamento Topográfico, Perfil Longitudinal, Seções, Ext:47,09m

DESENHO: Camila Sasso Nunes TOPOGRAFIA: Venicio Pedro Bernardo Escala: indicada DATA: Setembro/2020