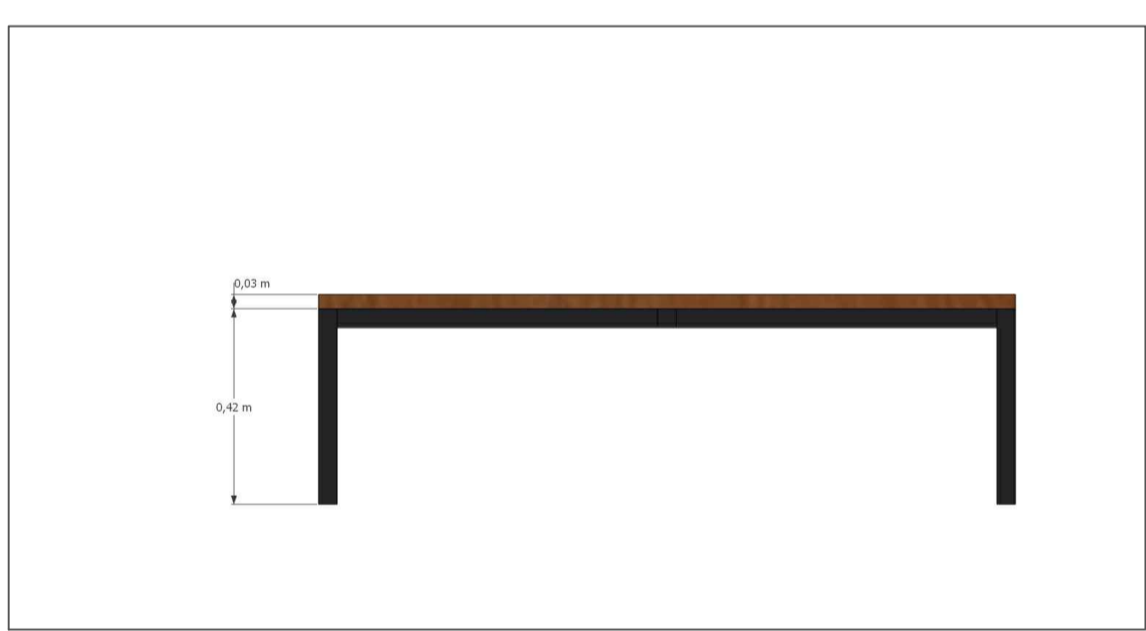
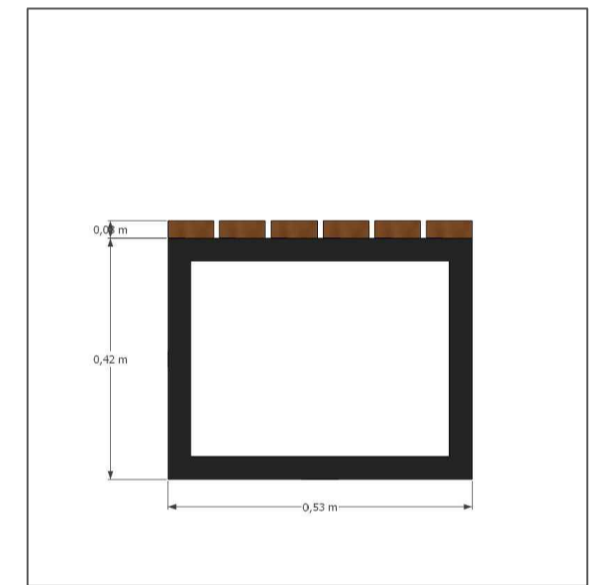
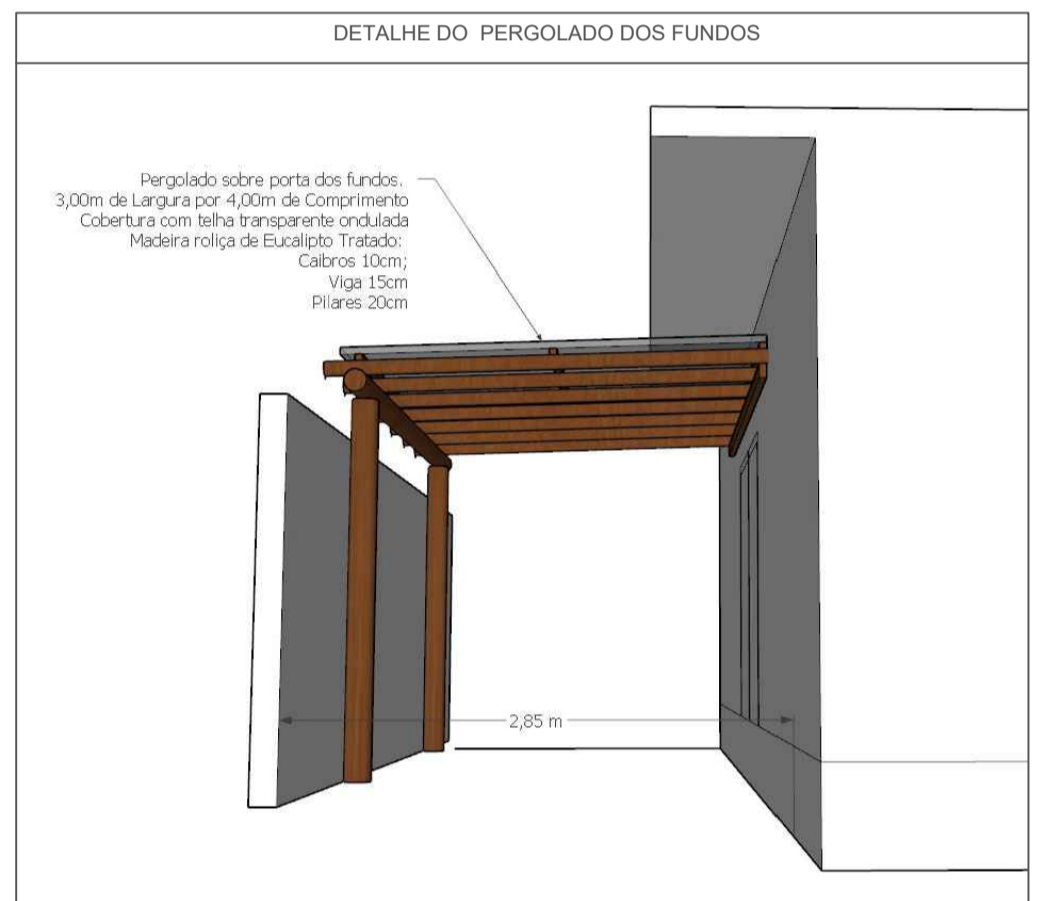
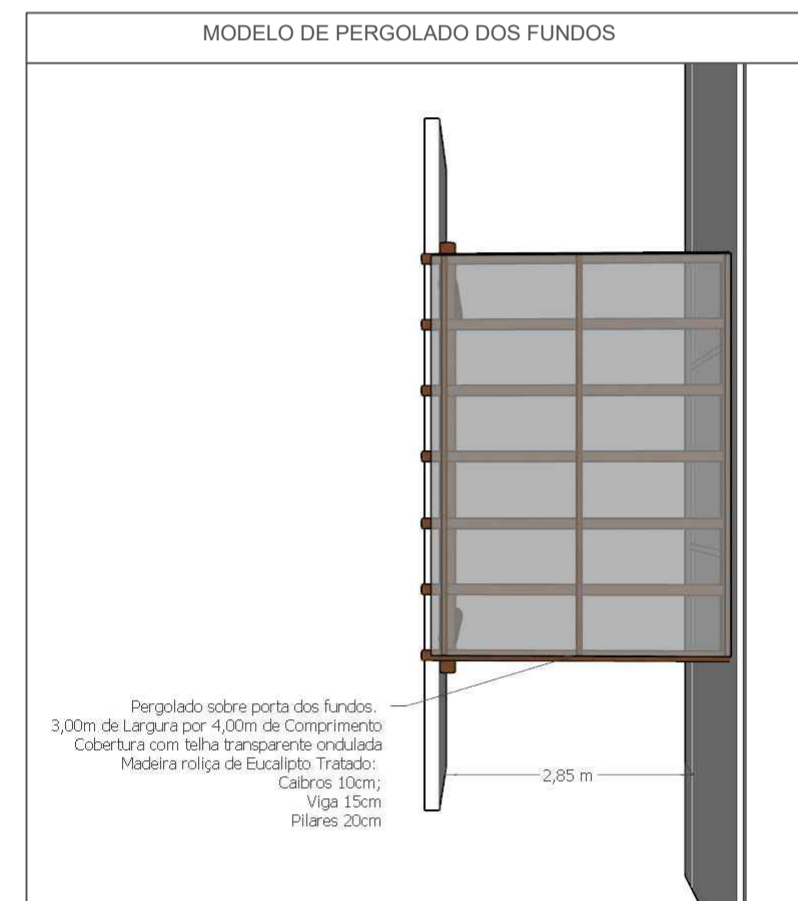
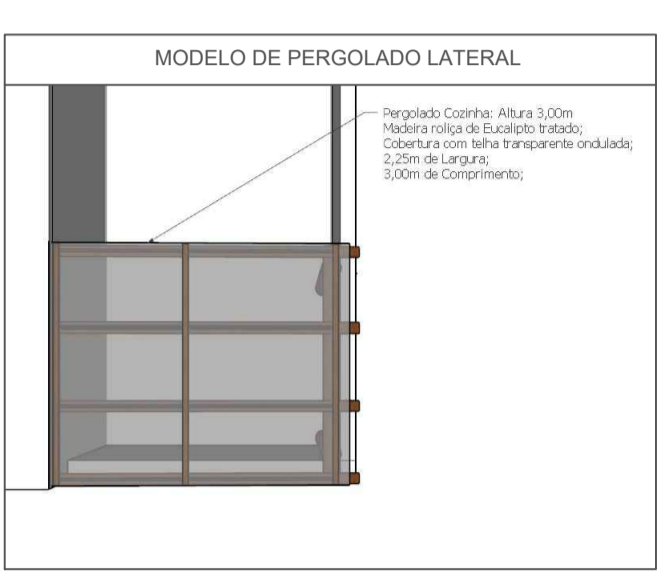
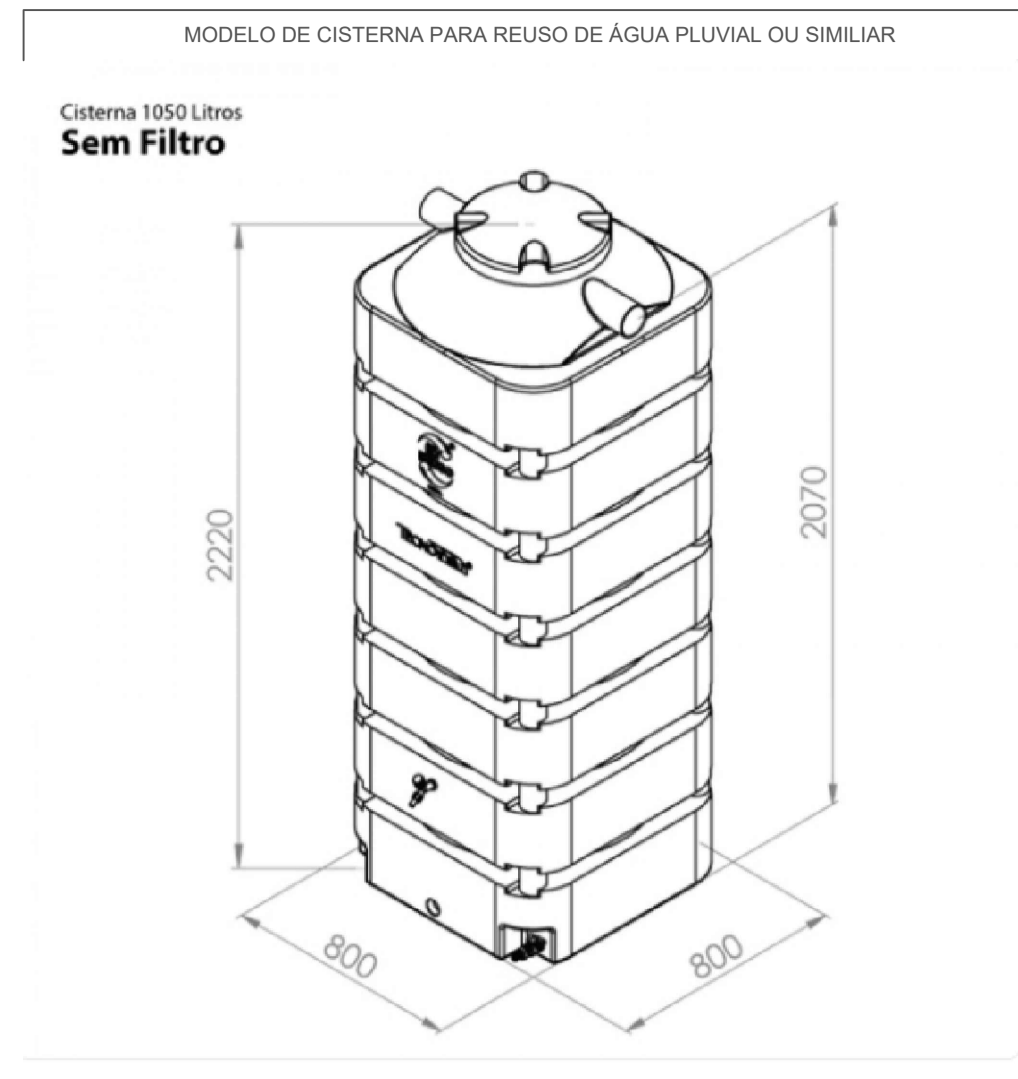


Planta Baixa
Esc 1:75



LOCAÇÃO
Sem Escala

QUADRO DE ÁREAS:		OBRA:	
Projeto	1 241,83m ²	ESCOLA DE EDUCAÇÃO BÁSICA	
RESP. TÉCNICO:		ENDEREÇO:	
Eng. Civil Jorge E. Batista Muniz		RUA Padre Otávio de Lorenzi, S/N, BARRIO COVAD	
PROPRIETÁRIO:		BOM JARDIM DA SERRO - SC	
Prefeitura Municipal de Bom Jardim da Serra			
DESCRICAÇÃO:		PRANCHA:	
PROJETO ARQUITETÓNICO E URBANÍSTICO		1 / 1	
PLANTA BAIXA			
DETALHES			
ESCALA:	ÁREA TOTAL:	DATA:	FORMATO PRANCHA:
INDICADA	1 241,83m ²	OUTUBRO/2023	A0(841x1189mm)
REVISÃO:			
JEBM - 19/10/2023			