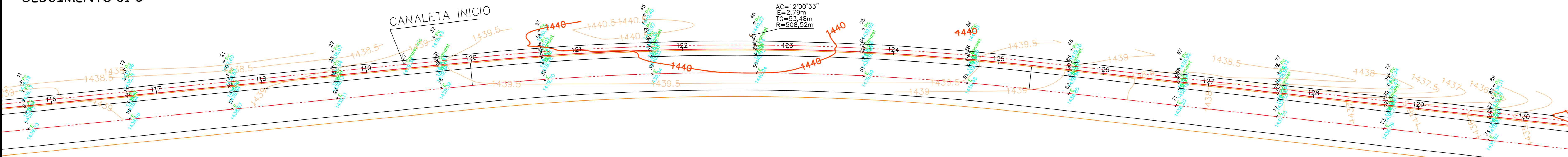
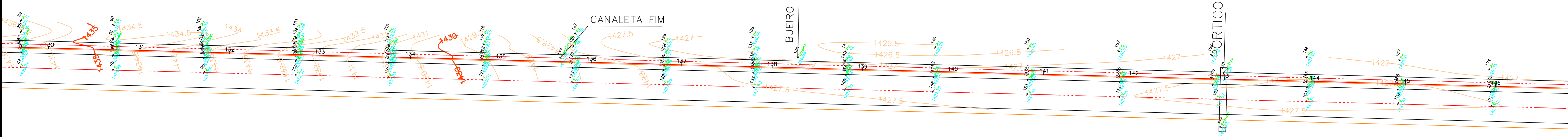


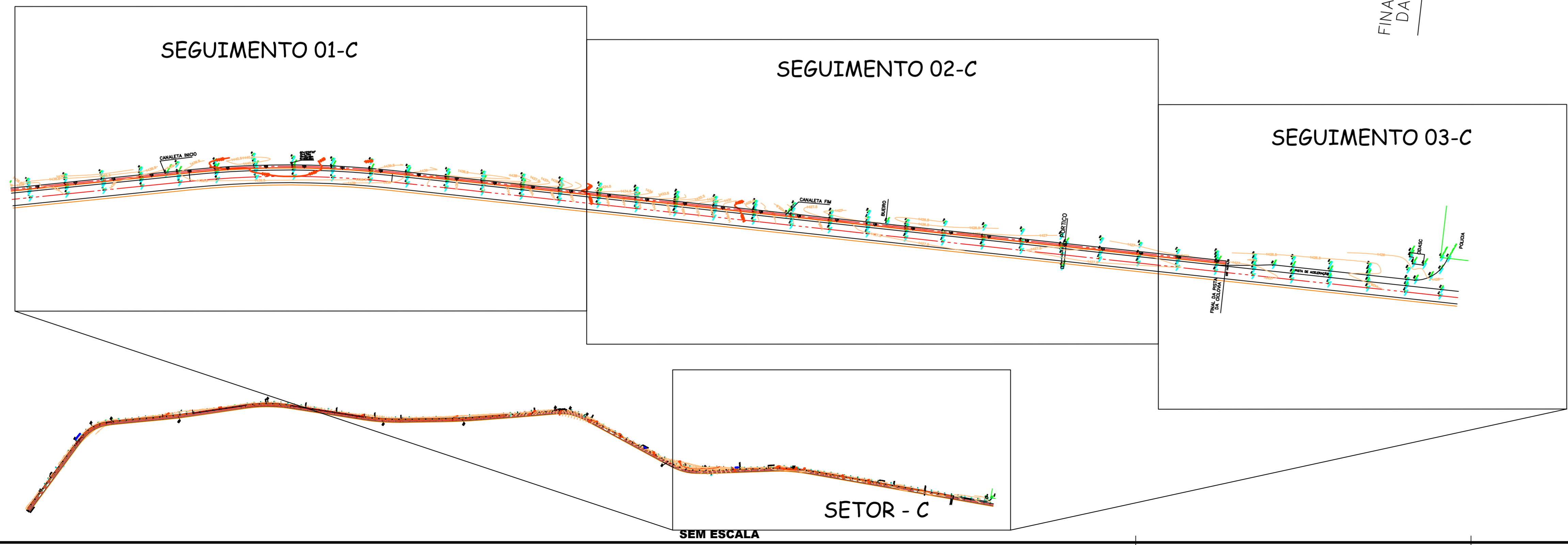
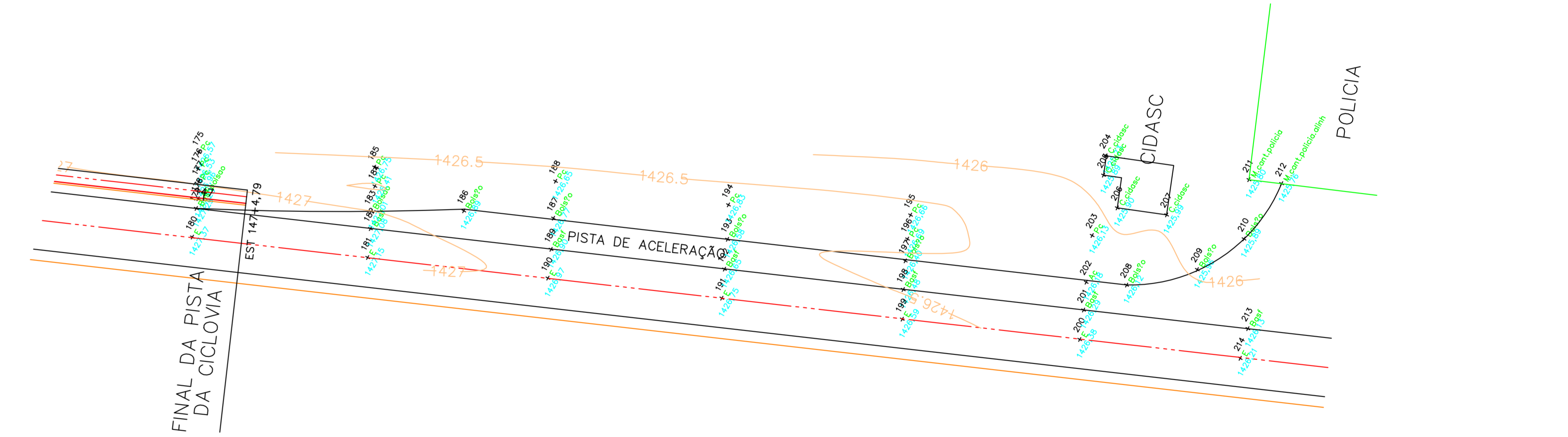
SEGUIMENTO 01-C




SEGUIMENTO 02-C



SEGUIMENTO 03-C



PROJETO TOPOGRÁFICO  
ESCALA 1:300

<b>AMURES</b> 		ASSOCIAÇÃO DE MUNICÍPIOS DA REGIÃO SERRANA
<b>PREFEITURA MUNICIPAL DE BOM JARDIM DA SERRA - SC</b>		<b>03</b>
ASSESSORIA TÉCNICA		OBRA :
PROJETO:	Indiamara de Oliveira Ribeiro Eng. Civil - CREA N° 13.4548-3	<b>Pavimentação de Ciclo Faixa - trecho 03</b> <b>Pav. em CBUQ</b>
PREFEITO:	Pedro Luiz Ostetto	Levantamento Topográfico (Projeto do Traçado Geométrico) Setor - C Ext: 2.944,79m
DESENHO:	Camilla Sasso Nunes	TOPOGRAFIA:
		Venicio Pedro Bernardo
		Escala:
		Indicada
		DATA:
		novembro/2023