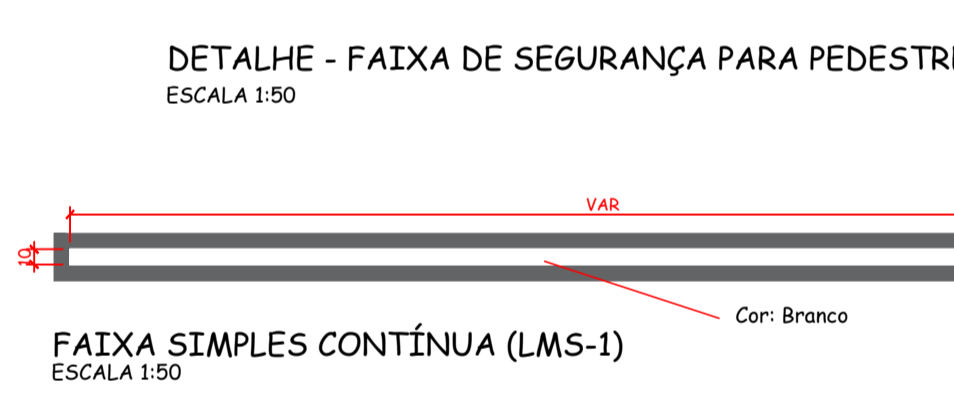
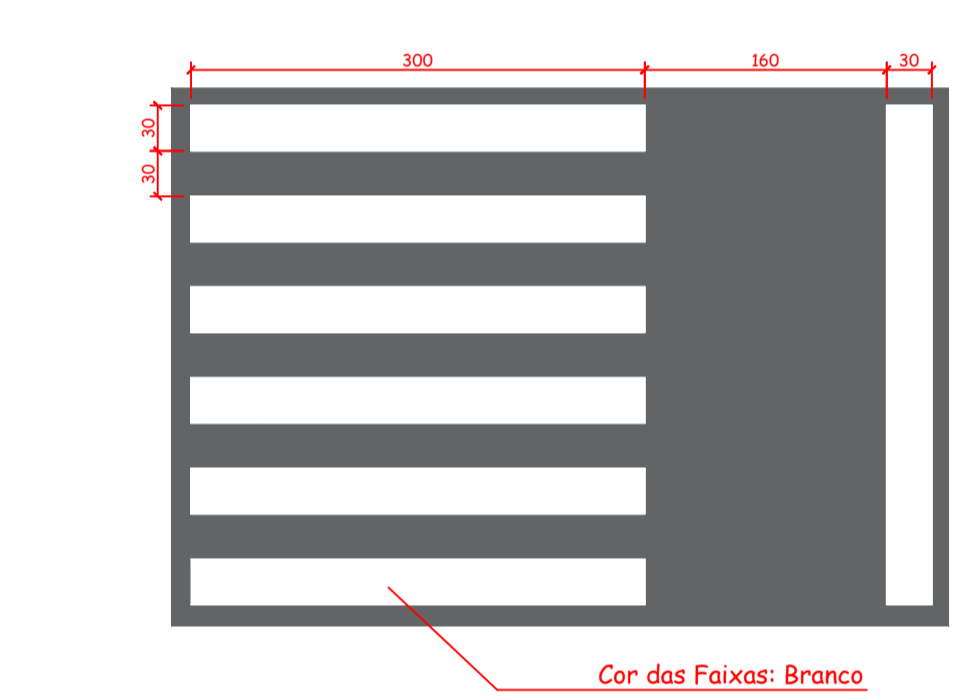
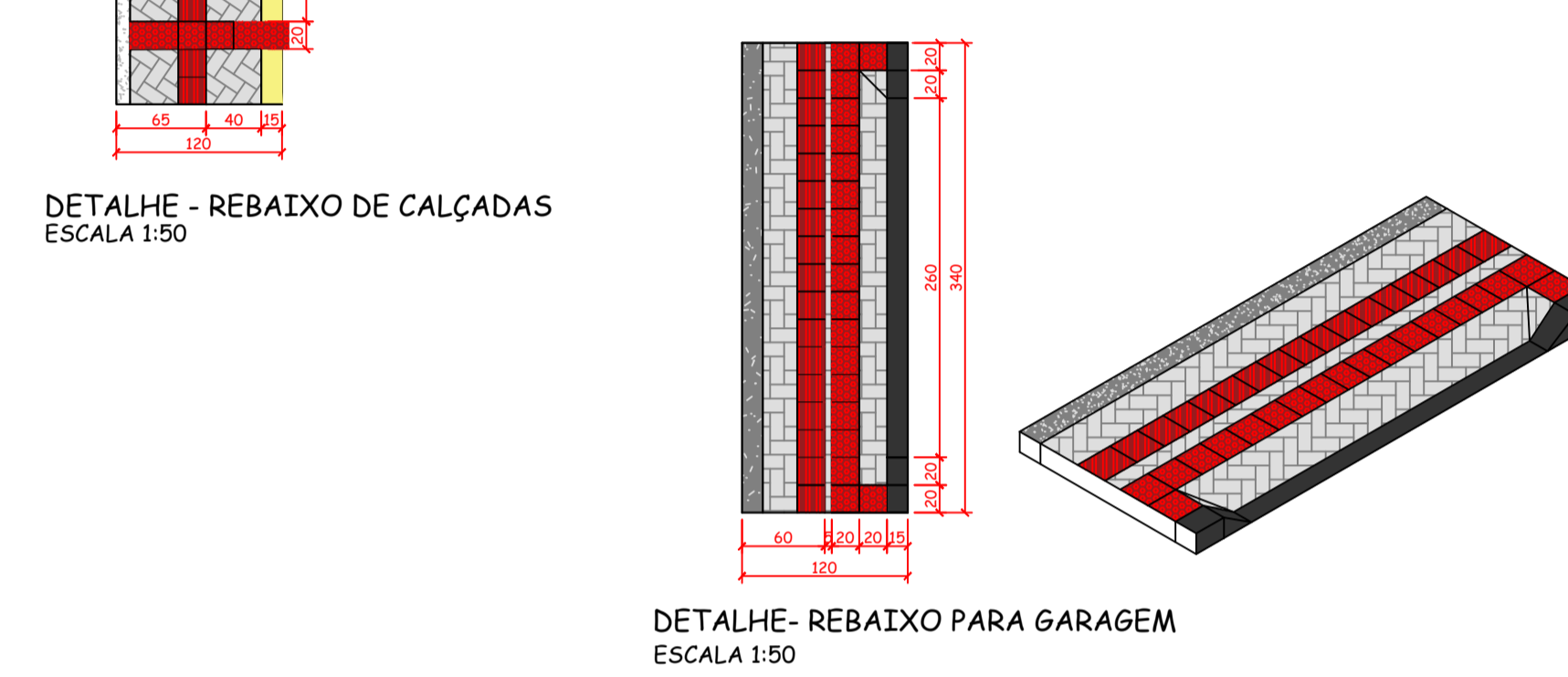
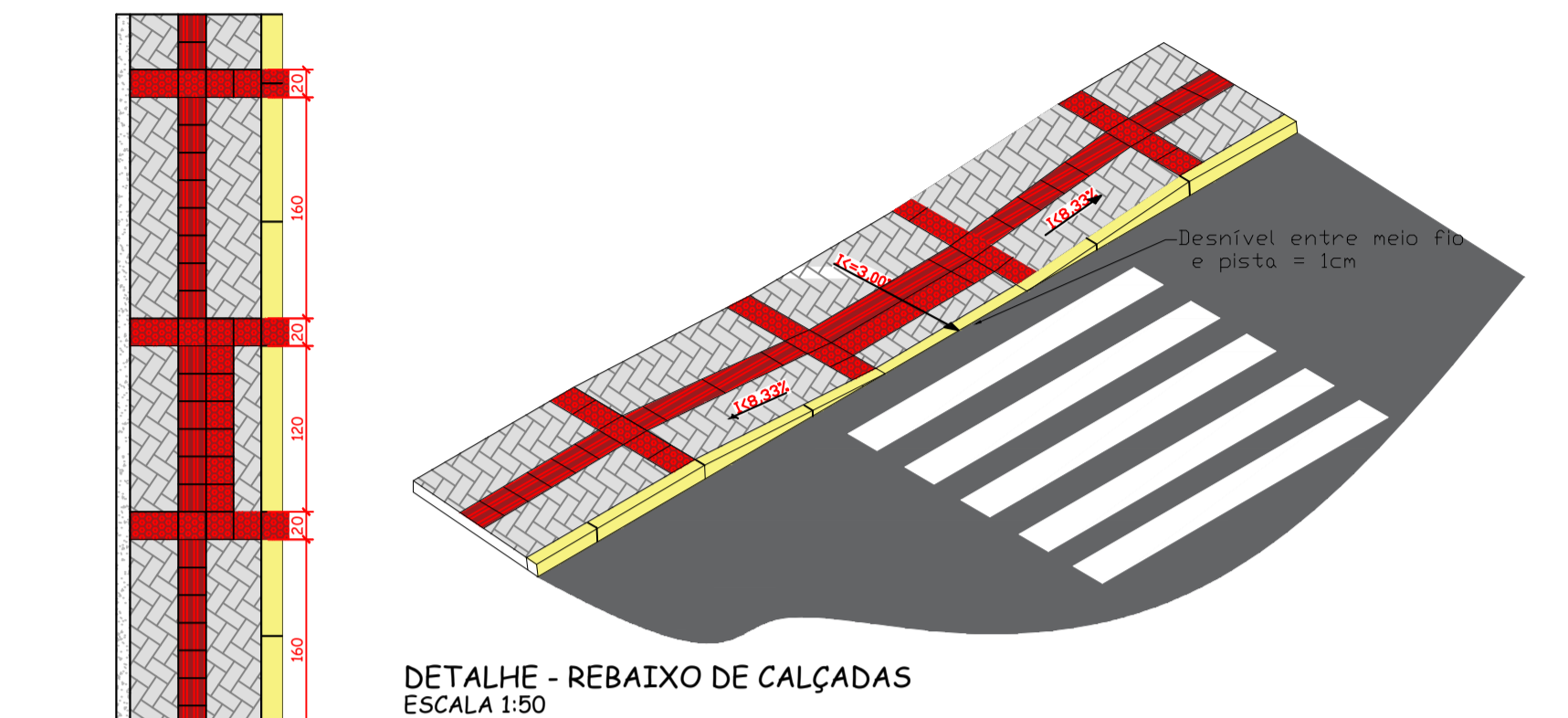


Acabamento em meio fio 100x15x13x20 Para travamento do passeio
 Paver 10x5x6cm
 Lajota Direcional 20x20x6cm
 Meio Fio 100x15x13x30
 Pintura Meio Fio a Cal

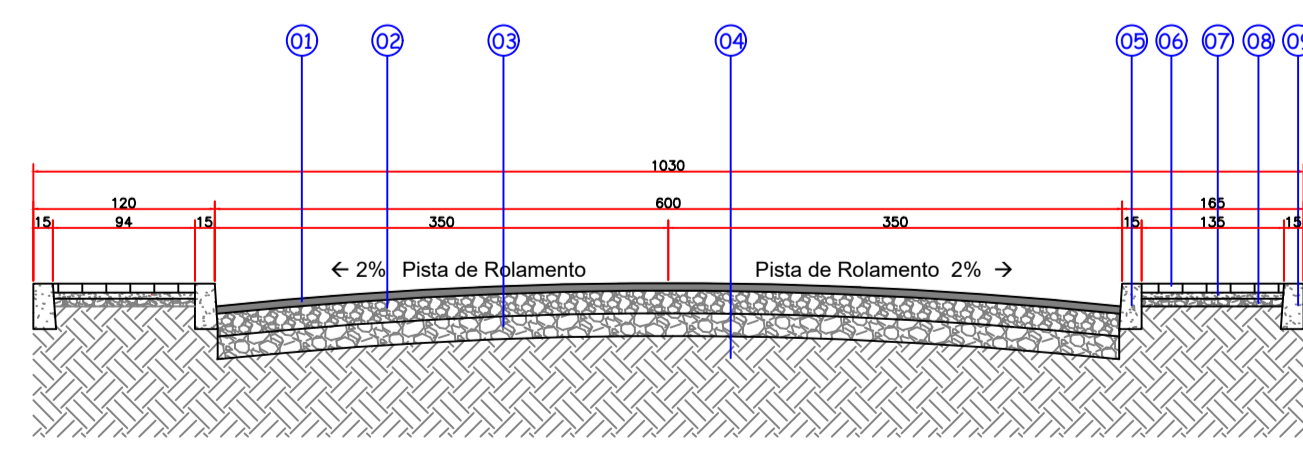
DETALHE - PINTURA MEIO FIO E PAGINAÇÃO DO PASSEIO
 ESCALA 1:50

OBS: O Passeio deve ser executado conforme apresenta este detalhe no que diz respeito ao entrelaçamento dos pavers. Será executado em toda a extensão do passeio viga de travamento.



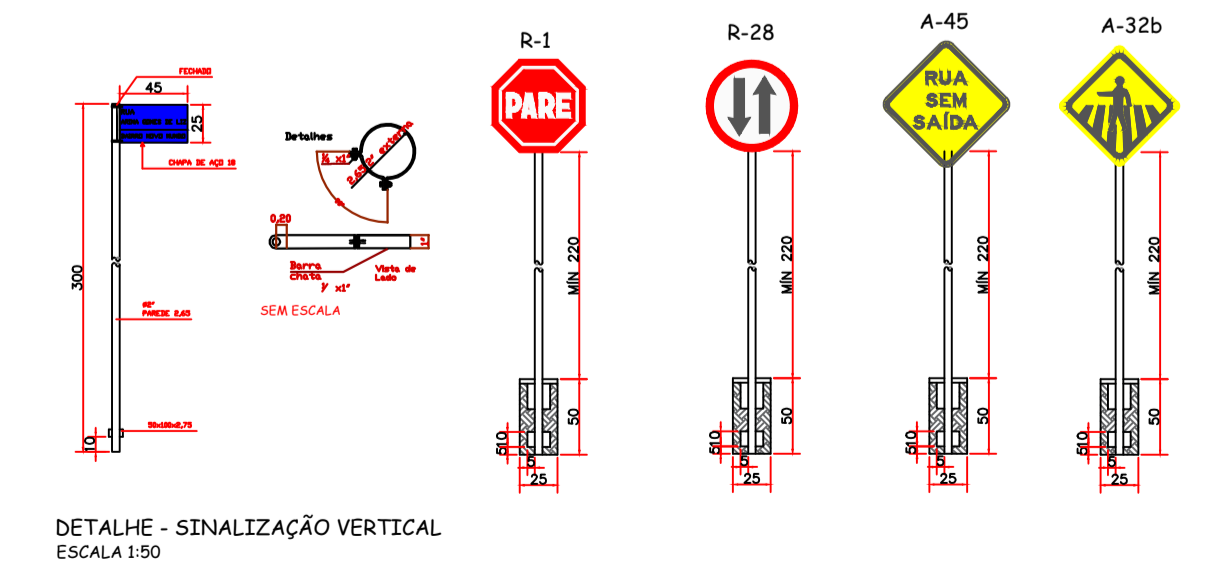
SINALIZAÇÃO
 ESCALA 1:150

PAVIMENTAÇÃO EM CBUQ - TRECHO COM L= 6,00M



- 01. CBUQ | e= 5 cm
- 02. Brita Graduada | e= 15 cm
- 03. Macadame | e= 15 cm
- 04. Solo Compactado
- 05. Meio-fio
- 06. Paver 10x20 | e= 6 cm
- 07. Pó de brita | e= 5 cm
- 08. Brita Graduada | e= 5 cm
- 09. Viga de travamento

CORTE TRANSVERSAL DA PISTA
 ESCALA 1:50



a) SINAL DE FORMA RETANGULAR - IDENT. RUA

| Via | Lado Maior Min. (m) | Lado Menor Min. (m) | Orla Externa Min. (m) | Orla Interna Min. (m) |
|--------------------------|---------------------|---------------------|-----------------------|-----------------------|
| Urbana (Trânsito Normal) | 0,50 | 0,25 | 0,010 | 0,020 |

b) SINAL DE FORMA QUADRADA

| Via | Lado Min. (m) | Orla Externa Min. (m) | Orla Interna Min. (m) |
|--------------------------|---------------|-----------------------|-----------------------|
| Urbana (Trânsito Normal) | 0,45 | 0,010 | 0,020 |

c) SINAL DE FORMA CIRCULAR

| Via | Lado Min. (m) | Tarja (m) | Orla (m) |
|--------------------------|---------------|-----------|----------|
| Urbana (Trânsito Normal) | 0,60 | 0,05 | 0,05 |

OBS: Os postes de fixação das placas sera com tubo de aço galvanizado c/ costura DIN2440/NBR 5580 classe média DN 2,0" (50mm) E=3,65mm - 5,10 kg/m

AMURES ASSOCIAÇÃO DE MUNICÍPIOS DA REGIÃO SERRANA

PREFEITURA MUNICIPAL DE BOM JARDIM DA SERRA - SC **05**

ASSESSORIA TÉCNICA | OBRA:

PROJETO: **Pavimentação em CBUQ Rua Antonio Cordella**

Indiamara de Oliveira Ribeiro
 Eng. Civil - CREA N° 13.454-3

Projeto de Sinalização Detalhes

PREFEITO: **Pedro Luiz Ostetto**

Extensão: 71,69m

DESENHO: **Mariane de Moraes Mota** Escala: **Indicadas** DATA: **MAIO/2024**